

GALLIA INFORMATIONS



CENTRE
1985 - 1991

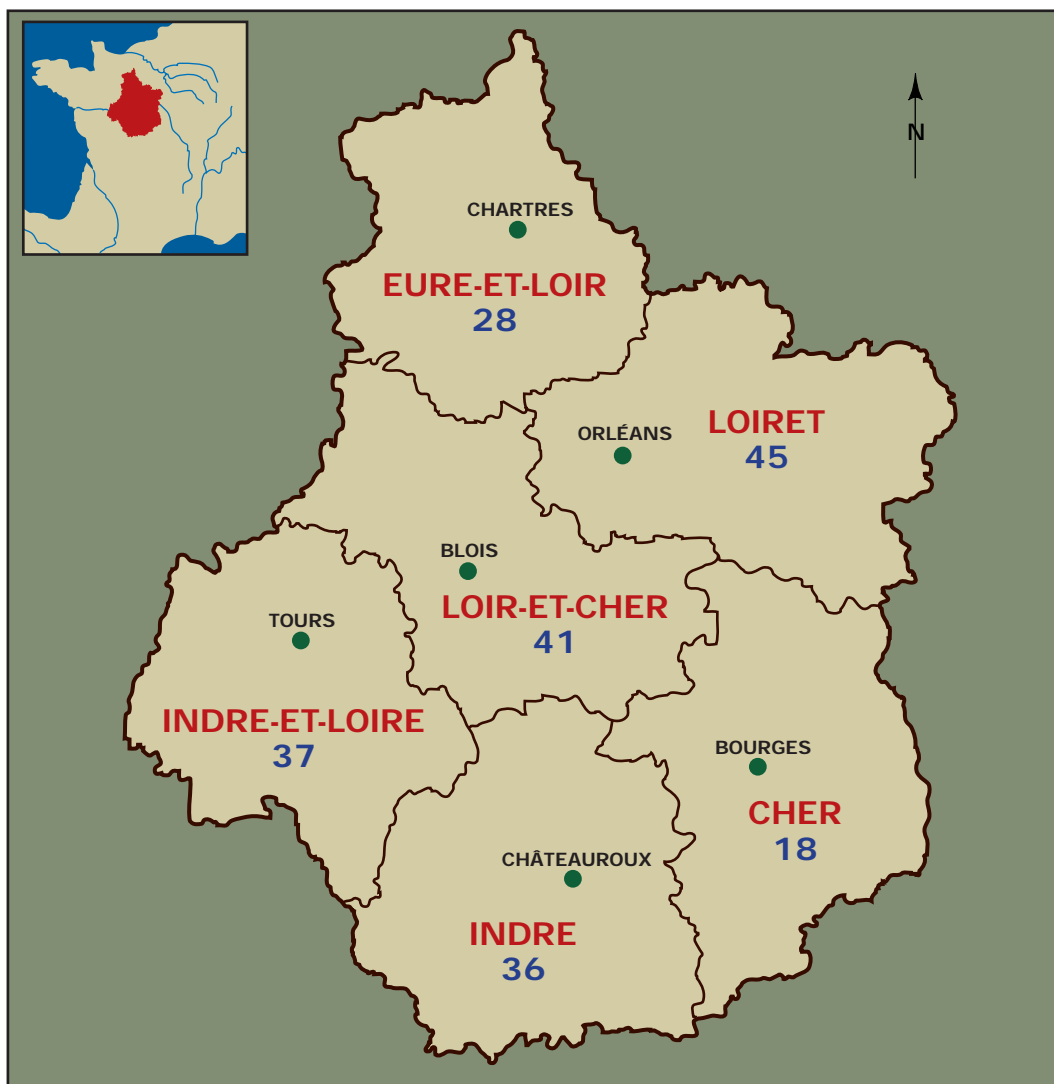
L'ARCHÉOLOGIE DES RÉGIONS

sous la direction de
Michel CLÉMENT, directeur des Antiquités historiques
(octobre 1987 - juin 1992)
Michel-Édouard BELLET, conservateur régional de l'Archéologie
(septembre 1992 - avril 1997)

avec la collaboration de
Élisabeth LORANS, et Christian VERJUX, conservateurs du Patrimoine
Florence FARIBAULT, contractuelle AFAN

avec la participation des agents du Service régional de l'Archéologie
et des différents responsables opérations

CENTRE

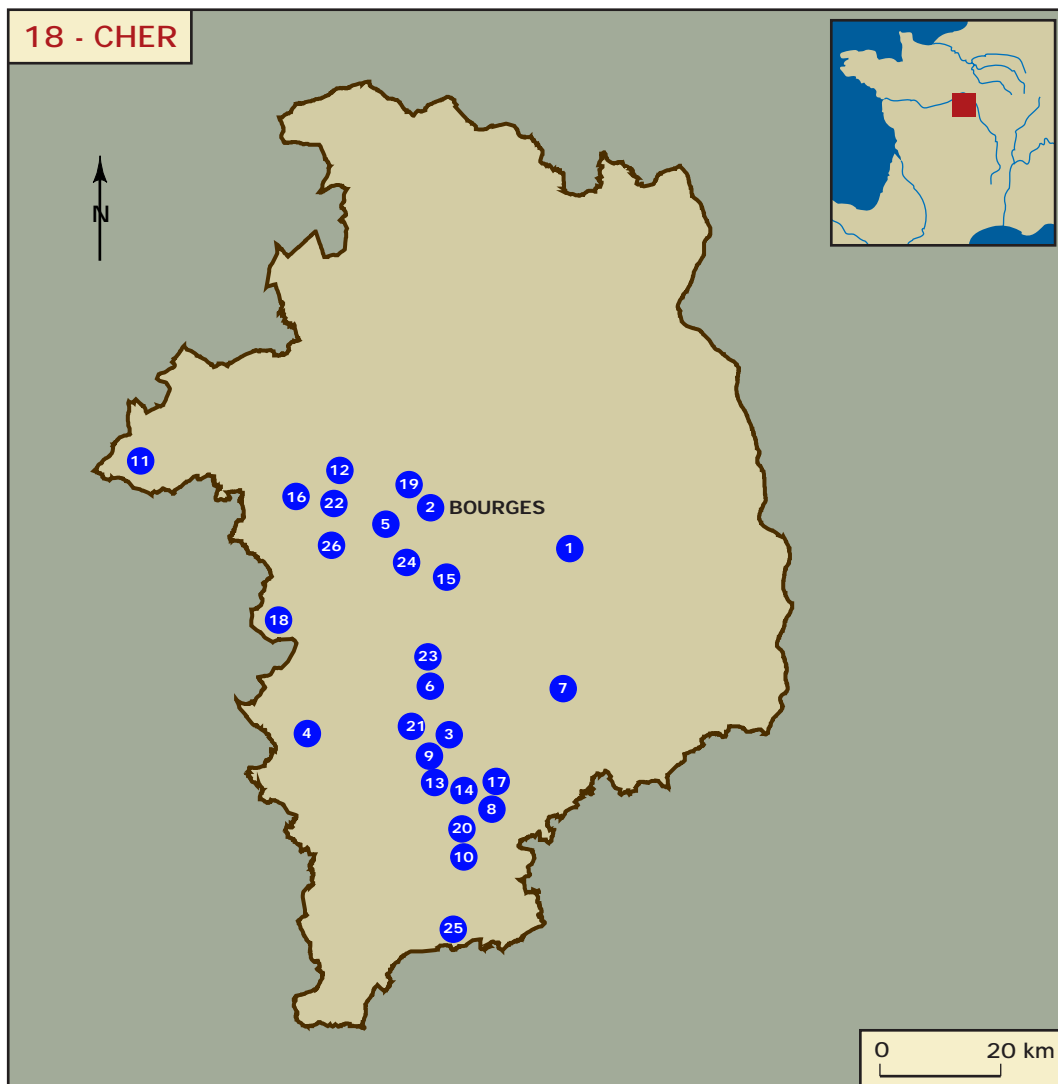


CHER			PALÉOLITHIQUE	PALÉOLITHIQUE INFÉRIEUR	PALÉOLITHIQUE MOYEN	PALÉOLITHIQUE SUPÉRIEUR	ÉPIPALÉOLITHIQUE/MÉSOLITHIQUE	NÉOLITHIQUE	NÉOLITHIQUE ANCIEN	NÉOLITHIQUE MOYEN	NÉOLITHIQUE RÉCENT	NÉOLITHIQUE FINAL/CHALCOLITHIQUE	PROTOHISTOIRE	ÂGE DU BRONZE	ÂGE DU FER	ANTIQUITÉ ROMAINE	RÉPUBLIQUE ROMAINE	EMPIRE ROMAINE	HAUT-EMPIRE	BAS-EMPIRE	ANTIQUITÉ TARDIVE	ÉPOQUE MÉDIÉVALE	HAUT MOYEN ÂGE	MOYEN ÂGE	BAS MOYEN ÂGE	TEMPS MODERNES	ÉPOQUE CONTEMPORAINE
AVORD	018	1																									
BOURGES	033	2																									
BRUÈRE-ALLICHAMPS	038	3																									
LA-CELLE-CONDÉ	043	4																									
LA-CHAPELLE-SAINT-URSIN	050	5																									
CHAVANNES	063	6																									
COGNY	068	7																									
DREVANT	086	8																									
FARGES-ALLICHAMPS	091	9																									
FAVERDINES	093	10																									
GRAÇAY	103	11																									
MEHUN-SUR-YÈVRE	141	12																									
NOZIÈRES	169	13																									
ORVAL	172	14																									
PLAIMPIED-GIVAUDINS	180	15																									
PREUILLY	186	16																									
SAINT-AMAND-MONTROND	197	17																									
SAINT-AMBROIX	198	18																									
SAINT-DOULCHARD	205	19																									
SAINT-GEORGES-DE-POISIEUX	209	20																									
SAINT-LOUP-DES-CHAUMES	221	21																									
SAINTE-THORETTE	237	22																									
SERRUELLES	250	23																									
TROUY	267	24																									
VIERZON	279	25																									
VILLENEUVE-SUR-CHER	285	26																									

↑ COMMUNES

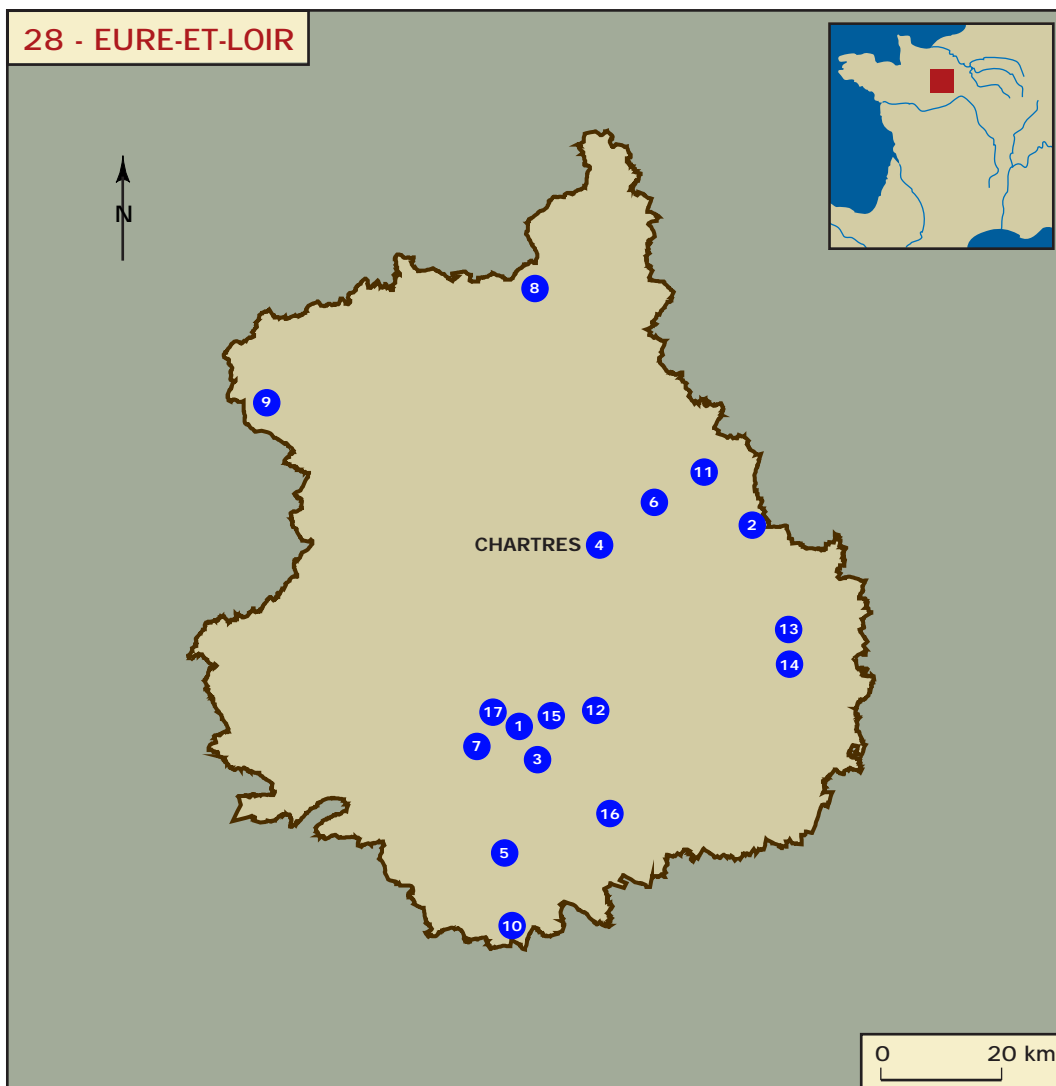
↑ Code INSEE

↑ Site correspondant sur la carte



EURE-ET-LOIRE				PALÉOLITHIQUE	PALEOLITHIQUE INFÉRIEUR	PALEOLITHIQUE MOYEN	PALEOLITHIQUE SUPÉRIEUR	ÉPIPALEOLITHIQUE/MÉSOLITHIQUE	NÉOLITHIQUE	NEOLITHIQUE ANCIEN	NEOLITHIQUE MOYEN	NEOLITHIQUE RÉCENT	NEOLITHIQUE FINAL/CHALCOLITHIQUE	PROTOHISTOIRE	ÂGE DU BRONZE	ÂGE DU FER	ANTIQUITÉ ROMAINE	REPUBLIQUE ROMAINE	EMPIRE ROMAINE	HAUT-EMPIRE	BAS-EMPIRE	ANTIQUITÉ TARDIVE	ÉPOQUE MÉDIÉVALE	HAUT MOYEN ÂGE	MOYEN ÂGE	BAS MOYEN ÂGE	TEMPS MODERNES	ÉPOQUE CONTEMPORAINE
↑	ALLUYES	005	1					•							•	•			•					•				
	AUNEAU	015	2				•		•																			
	BONNEVAL	051	3																									
	CHARTRES	085	4														•	•	•	•	•	•	•	•	•	•	•	•
	CHÂTEAUDUN	088	5												•	•					•	•			•		•	
	COLTAINVILLE	104	6																			•						
	DANGEAU	127	7																						•		•	
	DREUX	134	8														•											
	FERTÉ-VIDAME (LA)	149	9																						•		•	
	FERTÉ-VILLENEUIL (LA)	150	10																						•		•	
	GALLARDON	168	11																						•			
	GAULT-SAINT-DENIS (LE)	176	12													•				•	•							
	GOUILLONS	184	13														•											
	LEVESVILLE-LA-CHENARD	210	14																						•		•	
	MONTBOISSIER	259	15													•				•								
	NOTTONVILLE	283	16													•									•	•	•	
	SAUMERAY	370	17					•							•						•			•				

↑
COMMUNES↑
Code INSEE↑
Site correspondant sur la carte

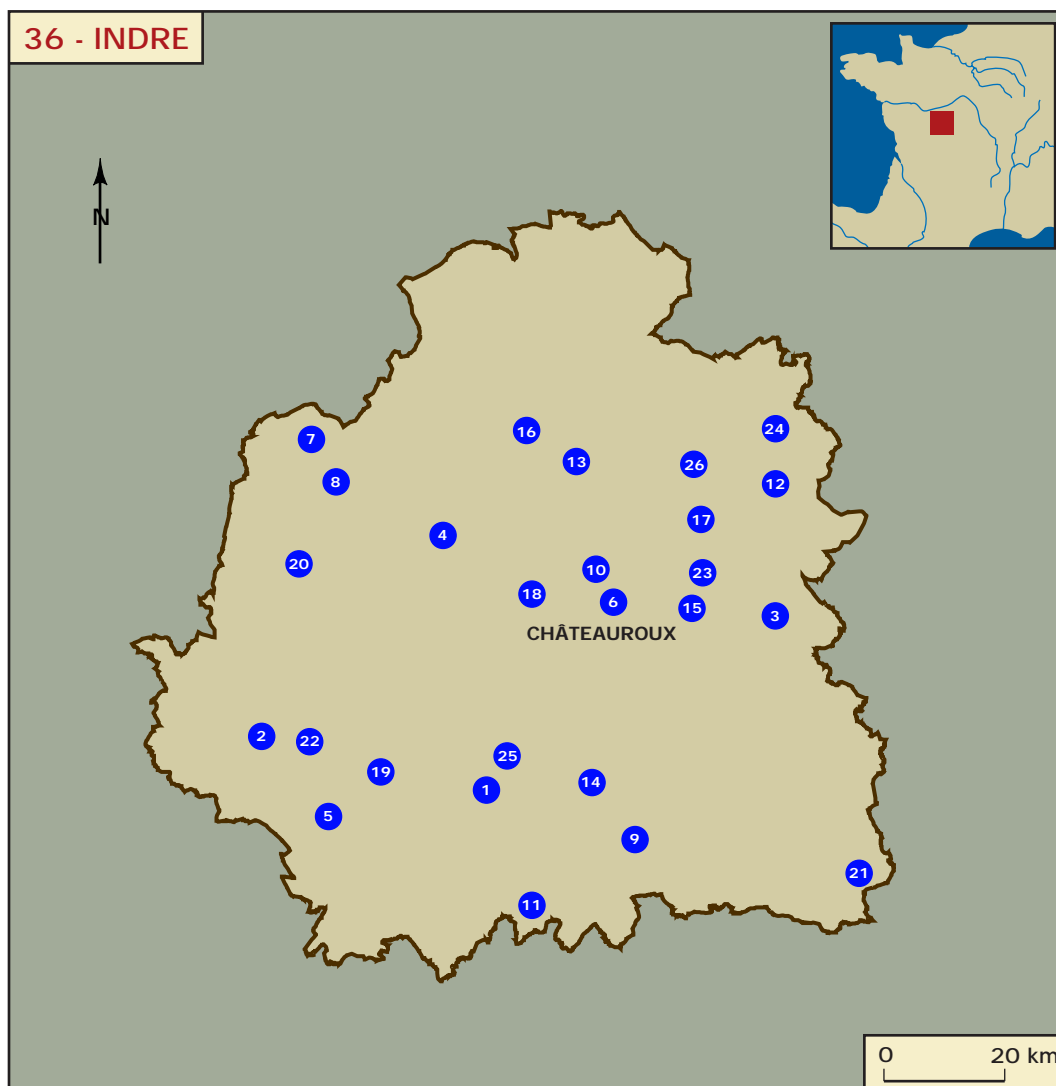


INDRE			PALÉOLITHIQUE	PALÉOLITHIQUE INFÉRIEUR	PALÉOLITHIQUE MOYEN	PALÉOLITHIQUE SUPÉRIEUR	ÉPIPALÉOLITHIQUE/MÉSOLITHIQUE	NEOLITHIQUE	NEOLITHIQUE ANCIEN	NEOLITHIQUE MOYEN	NEOLITHIQUE RECENT	NEOLITHIQUE FINAL/CHALCOLITHIQUE	PROTOHISTOIRE	ÂGE DU BRONZE	ÂGE DU FER	ANTIQUITÉ ROMAINE	REPUBLIQUE ROMAINE	EMPIRE ROMAINE	HAUT-EMPIRE	BASEMPIRE	ANTIQUITÉ TARDIVE	ÉPOQUE MÉDIÉVALE	HAUT MOYEN ÂGE	MOYEN ÂGE	BAS MOYEN ÂGE	TEMPS MODERNES	ÉPOQUE CONTEMPORAINE	
ARGENTON-SUR-CREUSE	006	1																										
BLANC (LE)	018	2																										
BOMMIERS	019	3																										
BUZANÇAIS	031	4																										
CHALAIS	036	5																										
CHÂTEAUROUX	044	6																										
CHÂTILLON-SUR-INDRE	045	7																										
CLION	055	8																										
CLUIS	056	9																										
DÉOLS	063	10																										
EGUZON-CHANTOME	070	11																										
ISSOUDUN	088	12																										
LEVROUX	093	13																										
MAILLET	110	14																										
MÂRON	112	15																										
MOULINS-SUR-CÉPHONS	135	16																										
NEUVY-PAILLOUX	140	17																										
NIHERNE	142	18																										
OULCHES	148	19																										
PAULNAY	153	20																										
PÉRASSAY	156	21																										
RUFFEC	176	22																										
SAINTE-FAUSTE	190	23																										
SAINTE-LIZAIGNE	199	24																										
SAINT-MARCEL	200	25																										
SAINT VALENTIN	209	26																										

↑ COMMUNES

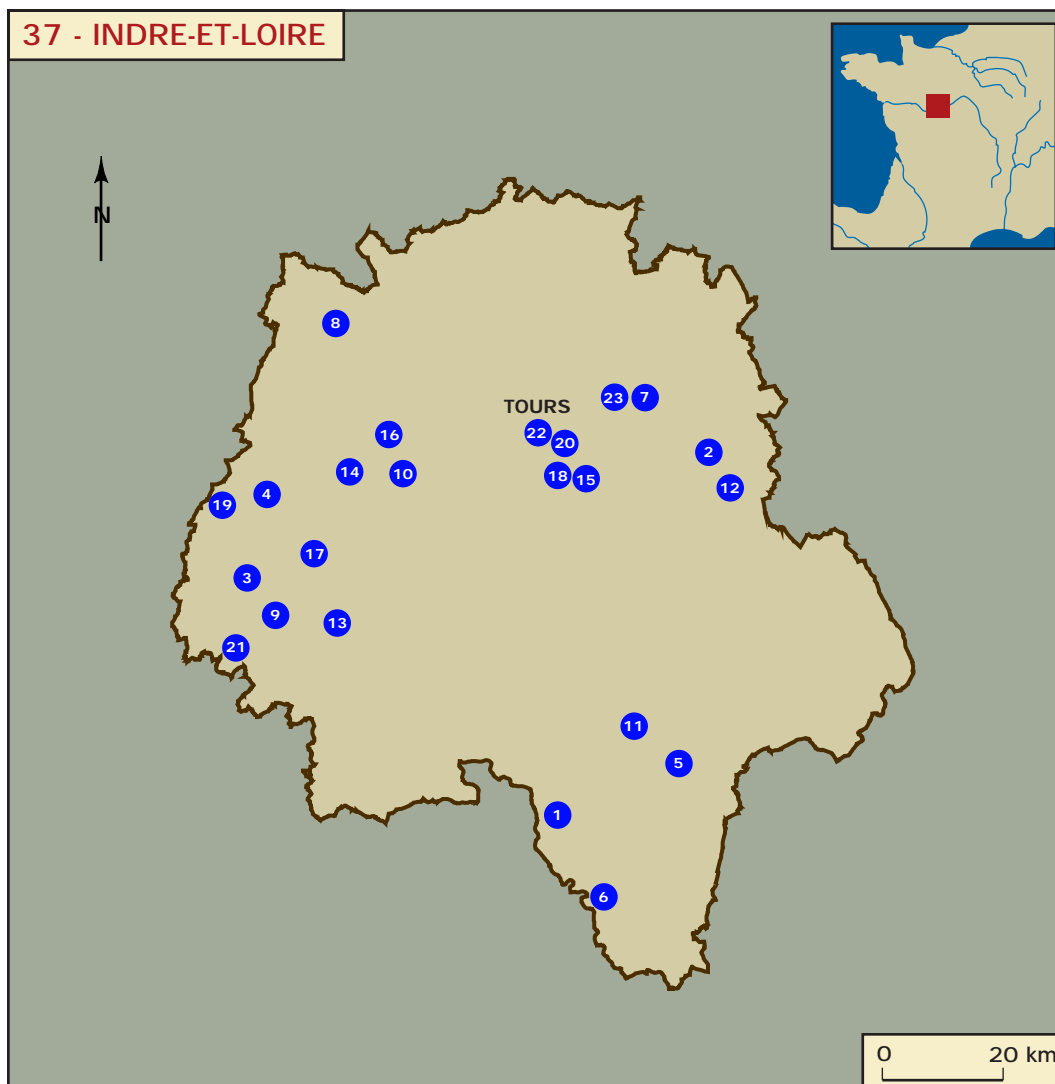
↑ Code INSEE

↑ Site correspondant sur la carte



INDRE-ET-LOIRE			PALEOLITHIQUE	PALEOLITHIQUE INFÉRIEUR	PALEOLITHIQUE MOYEN	PALEOLITHIQUE SUPÉRIEUR	ÉPIPALEOLITHIQUE/MÉSOLITHIQUE	NÉOLITHIQUE	NÉOLITHIQUE ANCIEN	NÉOLITHIQUE MOYEN	NÉOLITHIQUE RECENT	NÉOLITHIQUE FINAL/CHALCOLITHIQUE	PROTOHISTOIRE	ÂGE DU BRONZE	ÂGE DU FER	ANTIQUITÉ ROMAINE	RÉPUBLIQUE ROMAINE	EMPIRE ROMAIN	HAUT-EMPIRE	BAS-EMPIRE	ANTIQUITÉ TARDIVE	ÉPOQUE MÉDIÉVALE	HAUT MOYEN ÂGE	MOYEN ÂGE	BAS MOYEN ÂGE	TEMPS MODERNES	ÉPOQUE CONTEMPORAINE
↑	ABILLY	001	1							•																	
	AMBOISE	003	2												•					•							
	AVOINE	011	3													•											
	BENAI	024	4													•											
	BETZ-LE-CHÂTEAU	026	5																	•				•			
	CHAMBON	048	6						•																		
	CHANÇAY	052	7																	•							
	CHÂTEAU-LA-VALLIÈRE	062	8																							•	
	CHINON	072	9													•				•	•			•	•		•
	CINO-MARS-LA-PILE	077	10													•											
	CIRAN	078	11												•												
	CIVRAY-DE-TOURAIN	079	12													•											
	CRAVANT-LES-CÔTEAUX	089	13																	•							
	LANGEAIS	123	14																					•			
	LARÇAY	124	15													•											
	MAZIÈRES-DE-TOURAIN	150	16																					•			
	RIGNY-USSÉ	197	17													•								•	•	•	
	SAINT-AVERTIN	208	18																							•	
	SAINT-NICOLAS-DE-BOURGUEIL	228	19					•								•			•					•			
	SAINT-PIERRE-DES-CORPS	233	20													•											
	SEUILLY	248	21																					•			
	TOURS	261	22													•			•	•				•	•		•
	VERNOU-SUR-BRENNE	270	23																	•				•			

↑
COMMUNES↑
Code INSEE↑
Site correspondant sur la carte

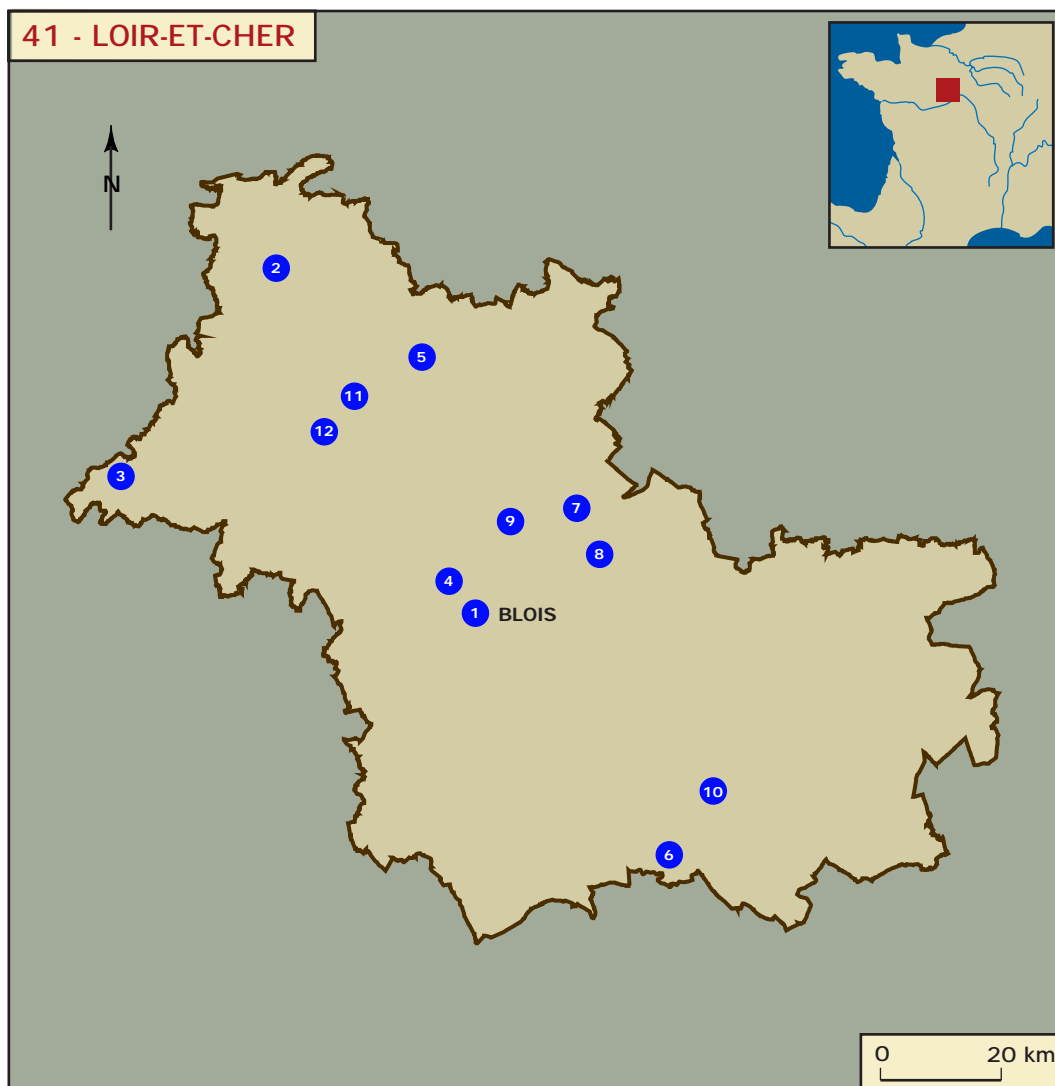


LOIR-ET-CHER			PALÉOLITHIQUE	PALÉOLITHIQUE INFÉRIEUR	PALÉOLITHIQUE MOYEN	PALÉOLITHIQUE SUPÉRIEUR	ÉPIPALÉOLITHIQUE/MÉSOLITHIQUE	NÉOLITHIQUE	NÉOLITHIQUE ANCIEN	NÉOLITHIQUE MOYEN	NÉOLITHIQUE RÉCENT	NÉOLITHIQUE FINAL/CHALCOLITHIQUE	PROTOHISTOIRE	ÂGE DU BRONZE	ÂGE DU FER	ANTIQUITÉ ROMAINE	REPUBLIQUE ROMAINE	EMPIRE ROMAINE	HAUT-EMPIRE	BAS-EMPIRE	ANTIQUITE TARDIVE	ÉPOQUE MÉDIÉVALE	HAUT MOYEN ÂGE	MOYEN ÂGE	BAS MOYEN ÂGE	TEMPS MODERNES	ÉPOQUE CONTEMPORAINE	
↑	BLOIS	018	1													●												
	CHOUÉ	053	2																									
	COUTURE-SUR-LOIR	070	3																									
	FOSSÉ	091	4																	●								
	FRÉTEVAL	095	5																									
	GIÈVRES	097	6																	●								
	MER	136	7												●						●							
	MUIDES-SUR-LOIRE	155	8						●					●	●													
	MULSANS	156	9																									
	ROMORANTIN-LANTHENAY	194	10																									
	SAINT-FIRMIN-DES-PRÉS	209	11																									
	VENDÔME	269	12																									

↑
COMMUNES

↑
Code INSEE

↑
Site correspondant sur la carte



LOIRET			PALÉOLITHIQUE	PALEOLITHIQUE INFÉRIEUR	PALEOLITHIQUE MOYEN	PALEOLITHIQUE SUPÉRIEUR	ÉPIPALÉOLITHIQUE/MÉSOLITHIQUE	NEOLITHIQUE	NEOLITHIQUE ANCIEN	NEOLITHIQUE MOYEN	NEOLITHIQUE RÉCENT	NEOLITHIQUE FINAL/CHALCOLITHIQUE	PROTOHISTOIRE	ÂGE DU BRONZE	ÂGE DU FER	ANTIQUITÉ ROMAINE	RÉPUBLIQUE ROMAINE	EMPIRE ROMAINE	HAUT-EMPIRE	BAS-EMPIRE	ANTIQUITÉ TARDIVE	ÉPOQUE MÉDIÉVALE	HAUT MOYEN ÂGE	MOYEN ÂGE	BAS MOYEN ÂGE	TEMPS MODERNES	ÉPOQUE CONTEMPORAINE
↑	COMMUNES	↑	Code INSEE	↑	Site correspondant sur la carte																						
	BEAUNE-LA-ROLANDE	030	1																								
	BORDES (LES)	042	2																								
	BOUGY-LES-NEUVILLE	044	3																								
	LA-CHAPELLE-SAINT-MESMIN	075	4																								
	CORBEILLE-EN-GÂTINAIS	103	5																								
	COULMIERS	109	6																								
	DORDIVES	127	7																								
	DOUCHY	129	8																								
	ÉPIEDS-EN-BEAUCE	134	9																								
	HUSSEAU-SUR-MAUVES	167	10																								
	LORRIS	187	11																								
	LOURY	188	12																								
	MEUNG-SUR-LOIRE	203	13																								
	MONTARGIS	208	14																								
	MONTBOUY	210	15																								
	ORLÉANS	234	16																								
	PAUCOURT	249	17																								
	PITHIVIERS-LE-VIEIL	253	18																								
	SAINT-BENOÎT-SUR-LOIRE	270	19																								
	SAINT DENIS-DE-L'HÔTEL	273	20																								
	SAINT-LYE-LA-FORÊT	289	21																								
	SAINT-PRYVÉ-SAINT-MESMIN	298	22																								
	SCEAUX-DU-GÂTINAIS	303	23																								
	SULLY-SUR-LOIRE	315	24																								

