

GALLIA INFORMATIONS



**MIDI-
PYRÉNÉES**
1988 - 1991

L'ARCHÉOLOGIE DES RÉGIONS

sous la direction de
Michel VIDAL, conservateur régional de l'Archéologie
et Jacques JAUBERT, adjoint au conservateur régional
avec la collaboration de Marie-Geneviève COLIN
(directeur des Antiquités historiques octobre 1989 - novembre 1991)

Michel ALLARD, Michel BARRÈRE, Laurent FAU, Jean-Pierre GIRAUD,
Jean-Emmanuel GUIBAUT, François ROUZAUD, Daniel SCHAAD, Christian SERVELLE,
conservateurs et ingénieurs au Service régional de l'Archéologie

avec la participation de Christine DIEULAFAIT, ingénieur, Pierre PLANÈS,
secrétaire de documentation et des différents responsables d'opérations

MIDI-PYRÉNÉES



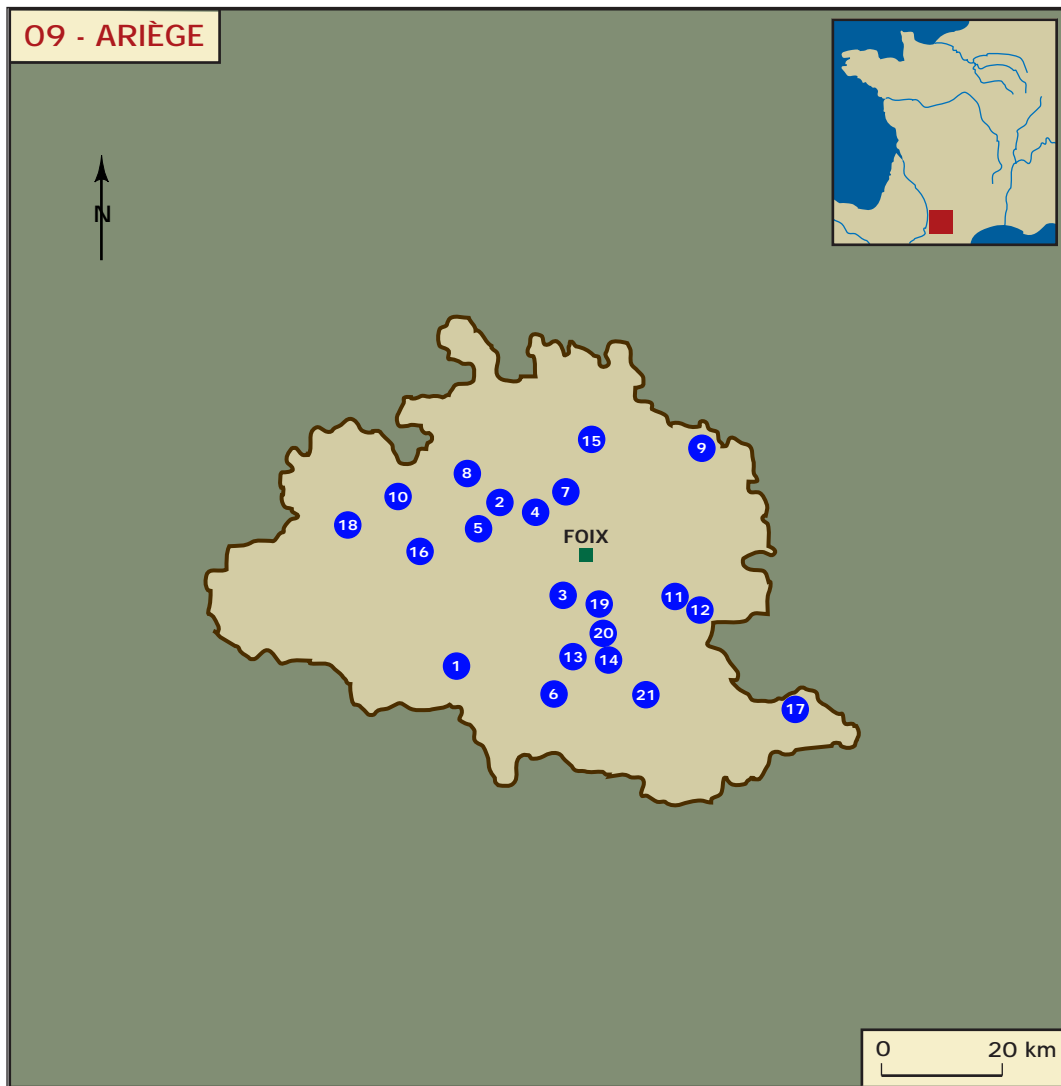
ARIÈGE			PALEOLITHIQUE	PALEOLITHIQUE INFERIEUR	PALEOLITHIQUE MOYEN	PALEOLITHIQUE SUPERIEUR	ÉPIPALEOLITHIQUE/MÉSOLITHIQUE	NEOLITHIQUE	NEOLITHIQUE ANCIEN	NEOLITHIQUE MOYEN	NEOLITHIQUE RÉCENT	NEOLITHIQUE FINAL/CHALCOLITHIQUE	PROTOHISTOIRE	ÂGE DU BRONZE	ÂGE DU FER	ANTIQUITÉ ROMAINE	RÉPUBLIQUE ROMAINE	EMPIRE ROMAIN	HAUT-EMPIRE	BAS-EMPIRE	ANTIQUITÉ TARDIVE	ÉPOQUE MÉDIÉVALE	HAUT MOYEN ÂGE	MOYEN ÂGE	BAS MOYEN ÂGE	TEMPS MODERNES	ÉPOQUE CONTEMPORAINE	
AULUS-LES-BAINS	029	1																										
BASTIDE-DE-SÉROU (LA)	042	2				•									•	•			•							•		
BÉDELHAC-ET-AYNAT	045	3				•																						
CADARCET	071	4													•													
LARBONT	154	5													•													
LERCOUL	162	6														•								•				
LOUBENS	173	7			•	•																						
MAS-D'AZIL (LE)	181	8				•																						
MIREPOIX	194	9													•	•								•				
MONTESQUIEU-AVANTÈS	204	10				•								•														
MONTFERRIER	206	11																									•	
MONTSÉGUR	211	12																							•			
NIAUX	217	13				•																						
ORNOLAC-USSAT-LES-BAINS	221	14				•																						
PAMIERS	225	15																							•			
RIVÈRENERT	247	16																	•									
ROUZE	252	17																							•	•	•	
SAINT-LIZIER	268	18																		•					•	•	•	
TARASCON-SUR-ARIÈGE	306	19																							•		•	
USSAT	321	20				•																			•		•	
VÈBRE	326	21																					•					•

↑ COMMUNES

Code INSEE



↑ Site correspondant sur la carte



(Carte L. SEVEGNES, CH. BAILLY)

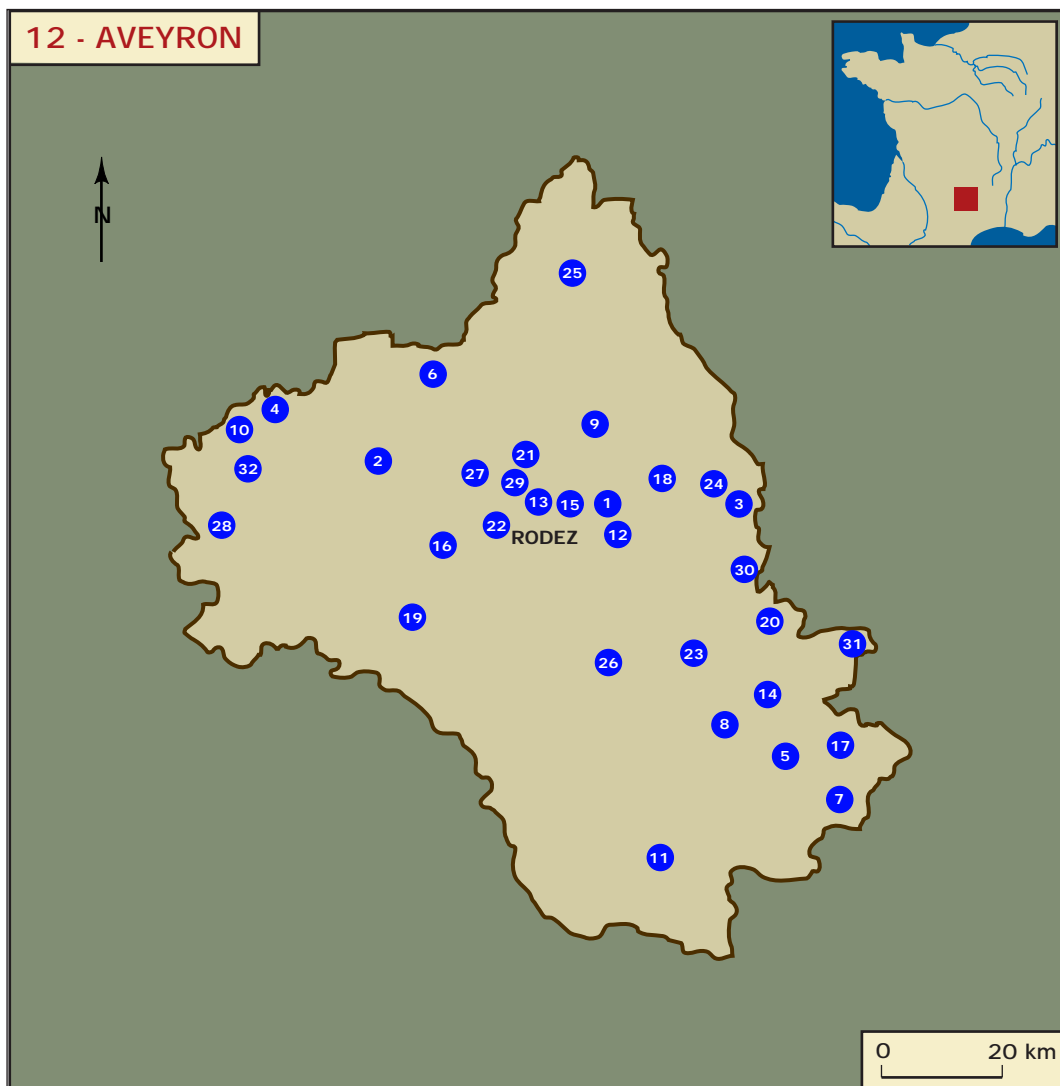
AVEYRON			PALEOLITHIQUE	PALEOLITHIQUE INFERIEUR	PALEOLITHIQUE MOYEN	PALEOLITHIQUE SUPERIEUR	ÉPIPALEOLITHIQUE/MESOLITHIQUE	NEOLITHIQUE	NEOLITHIQUE ANCIEN	NEOLITHIQUE MOYEN	NEOLITHIQUE RECENT	NEOLITHIQUE FINAL/CHALCOLITHIQUE	PROTOHISTOIRE	ÂGE DU BRONZE	ÂGE DU FER	ANTIQUITÉ ROMAINE	RÉPUBLIQUE ROMAINE	EMPIRE ROMAIN	HAUT-EMPIRE	BAS-EMPIRE	ANTIQUITÉ TARDIVE	ÉPOQUE MÉDIÉVALE	HAUT MOYEN ÂGE	MOYEN ÂGE	BAS MOYEN ÂGE	TEMPS MODERNES	ÉPOQUE CONTEMPORAINE
BERTHOLÈNE	026	1	•					•																			
BOURNAZEL	031	2												•													
CAMPAGNAC	047	3					•		•																		
CAPDENAC-GARE	052	4																					•				
CAVALERIE (LA)	063	5						•									•										
CONQUES	076	6																					•	•	•		
COUVERTOIRADE (LA)	082	7										•								•		•					
CREISSELS	084	8	•																•								
ESPALION	096	9																		•			•				•
FOISSAC	104	10										•															
GISSAC	109	11																									•
LAISSAC	120	12														•				•							
LOUBIÈRE (LA)	131	13																									•
MILLAU	145	14										•	•	•	•	•			•			•	•	•			•
MONTROZIER	157	15					•	•				•															
MOYRAZÈS	162	16																									
NANT	168	17			•		•		•			•															
PIERREFICHE	182	18																								•	
QUINS	194	19																									
RIVIÈRE-SUR-TARN	200	20												•									•				
RODELLE	201	21										•					•										
RODEZ	202	22														•	•		•	•	•	•	•				•
SAINT-BEAUZELY	213	23															•										
SAINT-SATURNIN-DE-LENNE	247	24															•										
SAINT-SYMPHORIEN-DE-THÉNIÈRES	250	25																					•				•
SALLES-CURAN	253	26																									
SALLES-LA-SOURCE	254	27										•					•			•							
SAVIGNAC	263	28																		•				•			
SÉBAZAC-CONCOURÈS	264	29				•																					
SÉVÉRAC-LE-CHÂTEAU	270	30																						•			
VEYREAU	293	31																					•				•
VILLENEUVE	301	32																					•				•

↑ COMMUNES

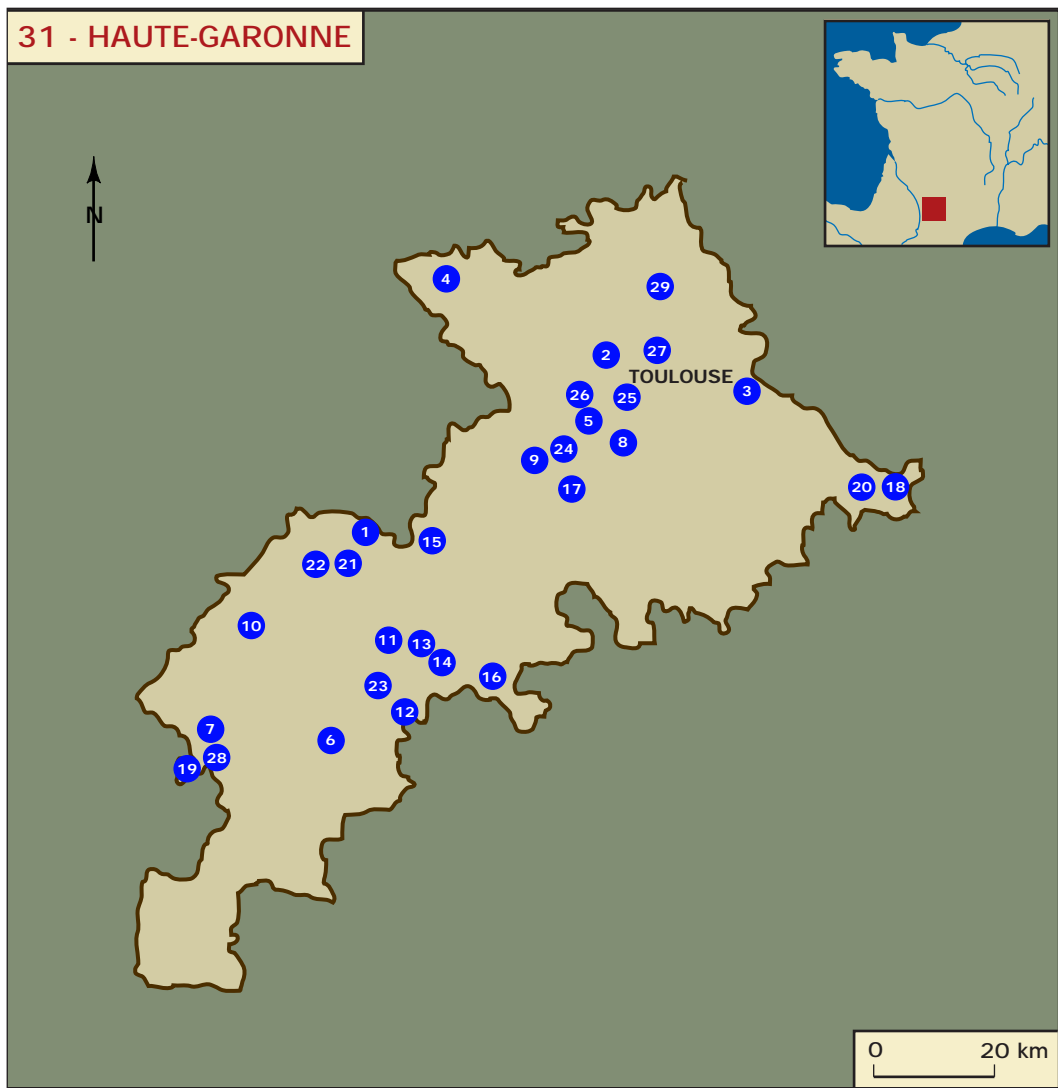
↑ Code INSEE



↑ Site correspondant sur la carte



(Carte L. SEVEGNES, CH. BAILLY)



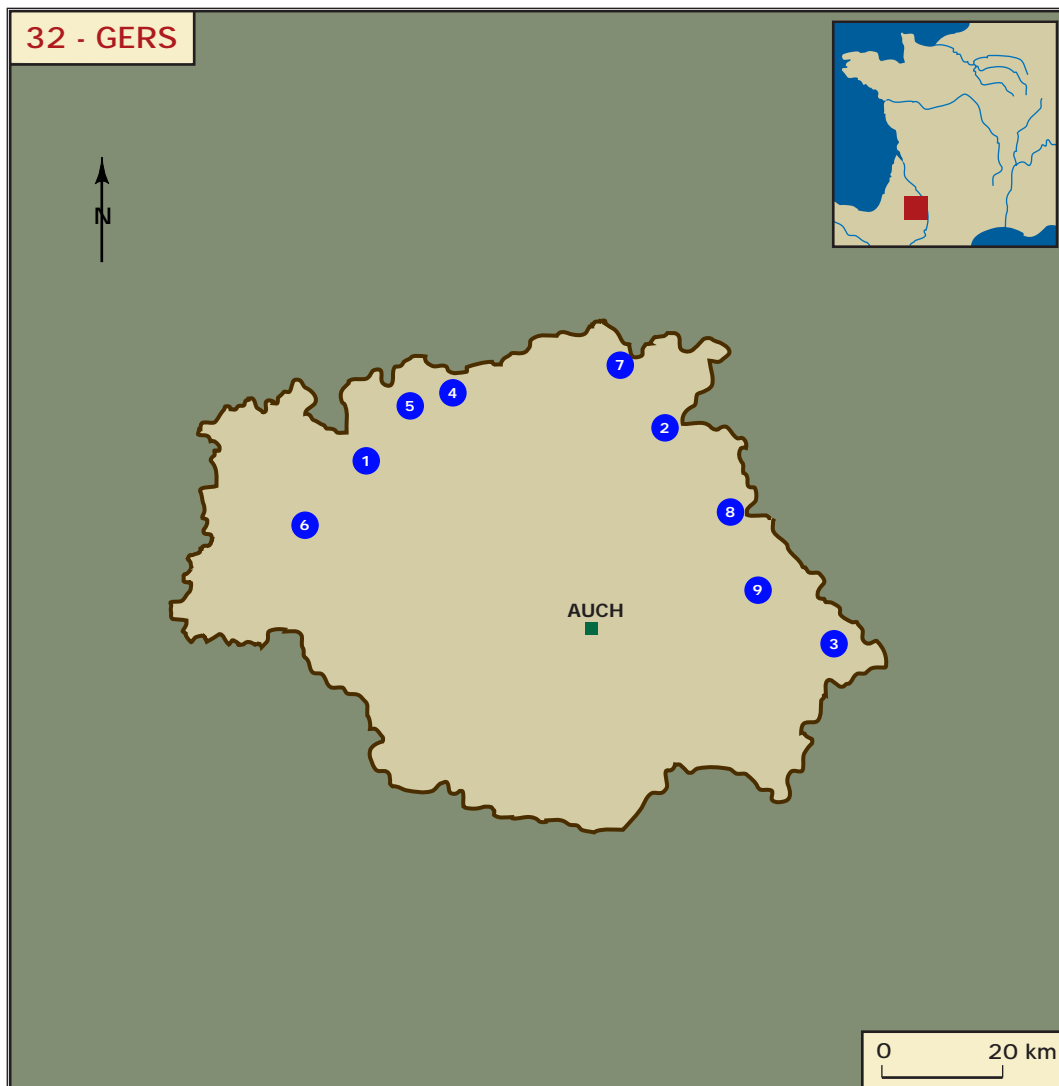
(Carte L. SEVEGNES, CH. BAILLY)

GERS		PALEOLITHIQUE	PALEOLITHIQUE INFERIEUR	PALEOLITHIQUE MOYEN	PALEOLITHIQUE SUPERIEUR	ÉPIPALEOLITHIQUE/MÉSOLITHIQUE	NEOLITHIQUE	NEOLITHIQUE ANCIEN	NEOLITHIQUE MOYEN	NEOLITHIQUE RÉCENT	NEOLITHIQUE FINAL/CHALCOLITHIQUE	PROTOHISTOIRE	ÂGE DU BRONZE	ÂGE DU FER	ANTIQUITÉ ROMAINE	RÉPUBLIQUE ROMAINE	EMPIRE ROMAIN	HAUT-EMPIRE	BAS-EMPIRE	ANTIQUITÉ TARDIVE	ÉPOQUE MÉDIÉVALE	HAUT MOYEN ÂGE	MOYEN ÂGE	BAS MOYEN ÂGE	TEMPS MODERNES	ÉPOQUE CONTEMPORAINE
ÉAUZE	119	1																								
ISLE-BOUZON (L)	158	2																								
ISLE-JOURDAIN (L)	160	3																								
LARROQUE-SUR-L'OSSE	197	4																								
MONTRÉAL	290	5																								
NOGARO	296	6																								
SEMPESSERRE	429	7																								
SOLOMIAC	436	8																								
TOUGET	448	9																								

↑
COMMUNES

↑
Code INSEE

↑
Site correspondant sur la carte



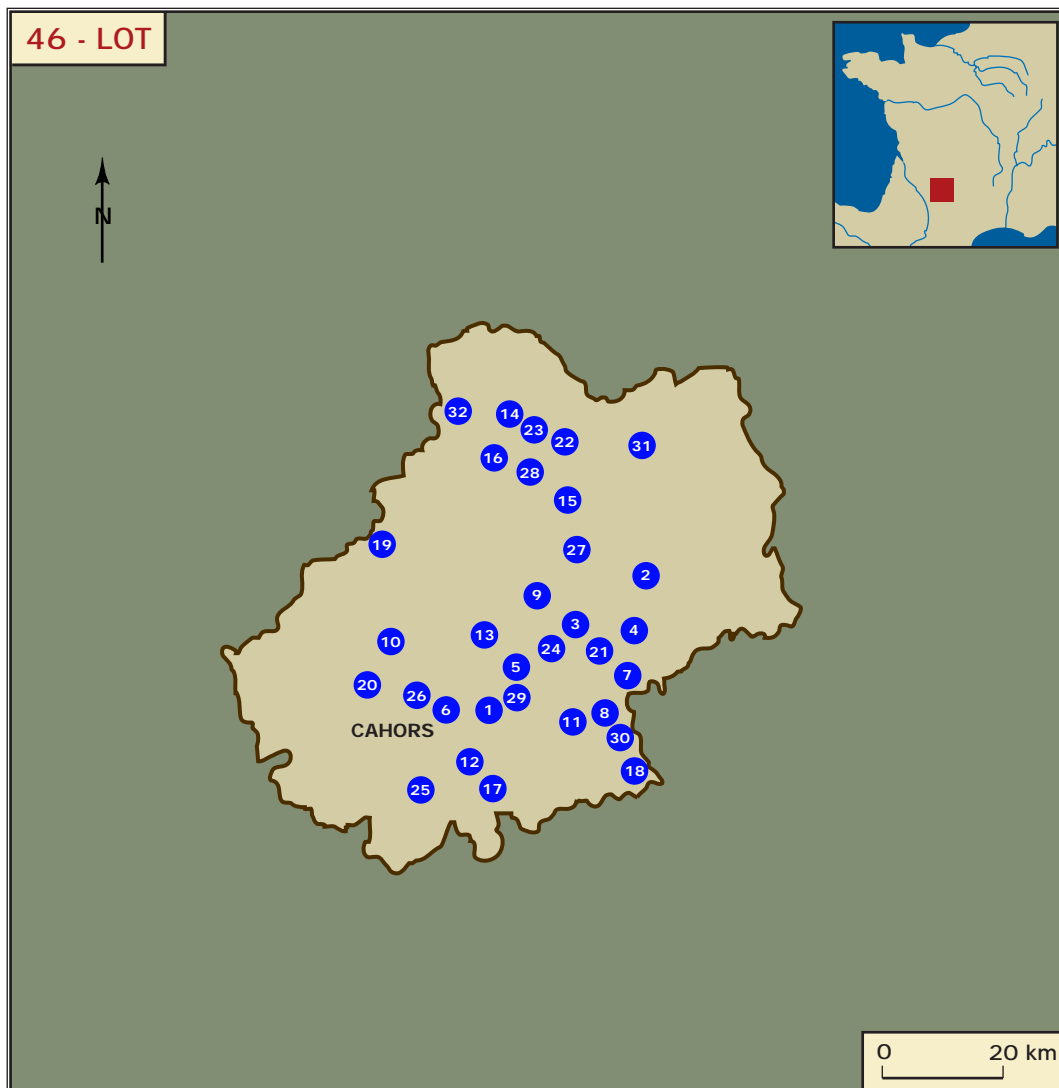
(Carte L. SEVEGNES, CH. BAILLY)

LOT			PALEOLITHIQUE	PALEOLITHIQUE INFERIEUR	PALEOLITHIQUE MOYEN	PALEOLITHIQUE SUPERIEUR	ÉPIPALEOLITHIQUE/MÉSOLITHIQUE	NEOLITHIQUE	NEOLITHIQUE ANCIEN	NEOLITHIQUE MOYEN	NEOLITHIQUE RÉCENT	NEOLITHIQUE FINAL/CHALCOLITHIQUE	PROTOHISTOIRE	ÂGE DU BRONZE	ÂGE DU FER	ANTIQUITÉ ROMAINE	RÉPUBLIQUE ROMAINE	EMPIRE ROMAIN	HAUT-EMPIRE	BAS-EMPIRE	ANTIQUITÉ TARDIVE	ÉPOQUE MÉDIÉVALE	HAUT MOYEN ÂGE	MOYEN ÂGE	BAS MOYEN ÂGE	TEMPS MODERNES	ÉPOQUE CONTEMPORAINE	
ARCAMBAL	007	1														•												
ASSIER	009	2												•														
BLARS	031	3														•												
BRENGUES	039	4														•									•			
CABRERETS	040	5				•																						
CAHORS	042	6														•	•		•				•		•		•	
CAJARC	045	7																•					•			•		
CALVIGNAC	049	8																					•		•			
CANIAC-DU-CAUSSE	054	9				•	•							•				•							•			
CATUS	064	10																					•				•	
CÉNEVIÈRES	068	11											•														•	
CIEURAC	070	12																									•	
CRAS	079	13														•												
CREYSSE	084	14				•																						
GRAMAT	128	15	•																									
LACAVE	144	16				•						•																
LALBENQUE	148	17																					•					
LARAMIÈRE	154	18															•											
LÉOBARD	169	19																								•		
LUZECH	182	20														•									•		•	
MARCILHAC-SUR-CÉLÉ	183	21																								•	•	
MIERS	193	22				•		•						•									•					
MONTVALENT	208	23												•	•			•										
ORNIAC	212	24				•																						
PERN	217	25																							•			
PRADINES	224	26																					•					
REILHAC	235	27				•	•		•																			
ROCAMADOUR	240	28														•							•					
SAINT-GÉRY	268	29				•																						
SAINT-JEAN-DE-LAUR	270	30														•												
SAINT-JEAN-LESPINASSE	271	31														•		•										
SOUILLAC	309	32														•							•					

↑ COMMUNES

↑ Code INSEE

↑ Site correspondant sur la carte



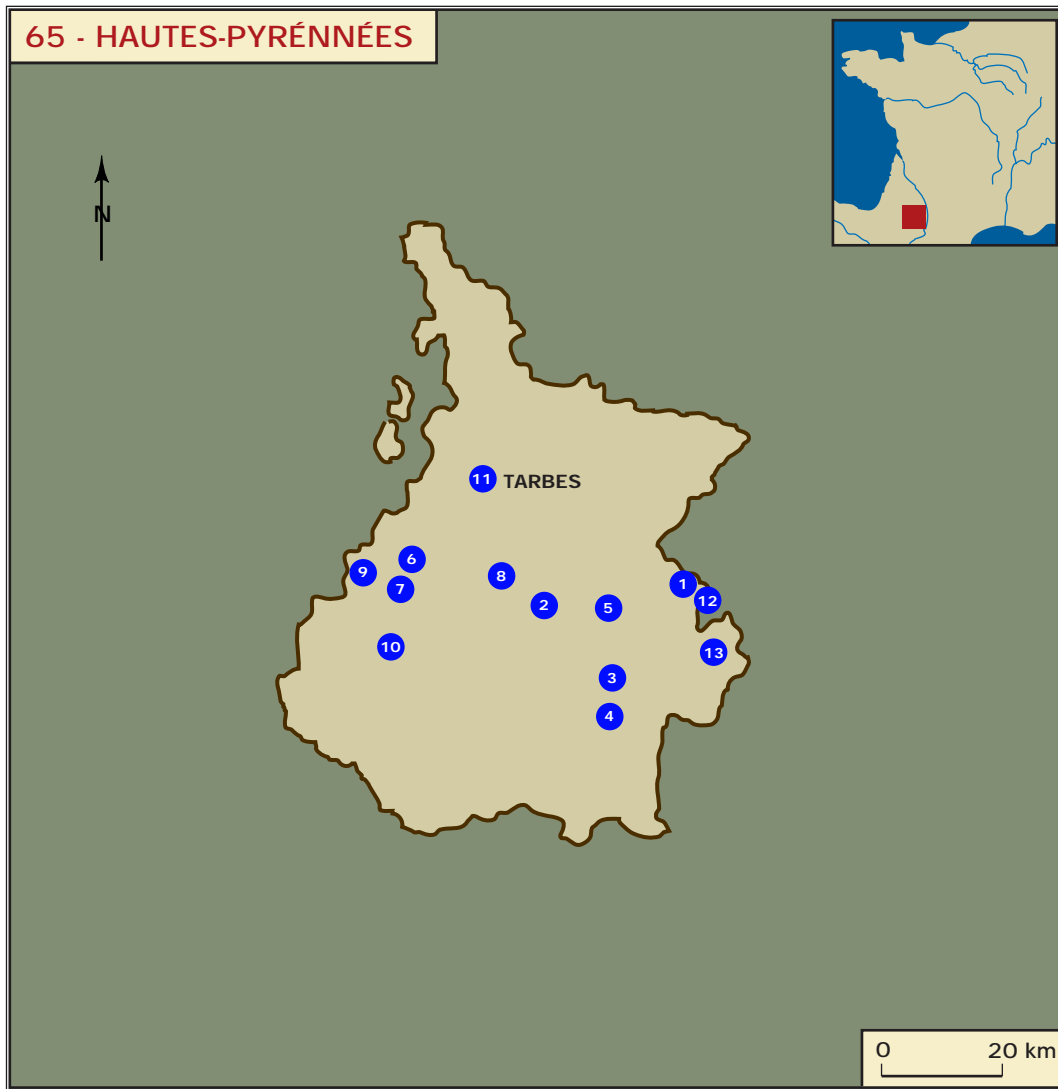
(Carte L. SEVEGNES, CH. BAILLY)

HAUTES-PYRÉNÉES			PALEOLITHIQUE	PALEOLITHIQUE INFERIEUR	PALEOLITHIQUE MOYEN	PALEOLITHIQUE SUPERIEUR	ÉPIPALEOLITHIQUE/MÉSOLITHIQUE	NEOLITHIQUE	NEOLITHIQUE ANCIEN	NEOLITHIQUE MOYEN	NEOLITHIQUE RÉCENT	NEOLITHIQUE FINAL/CHALCOLITHIQUE	PROTOHISTOIRE	ÂGE DU BRONZE	ÂGE DU FER	ANTIQUITÉ ROMAINE	RÉPUBLIQUE ROMAINE	EMPIRE ROMAIN	HAUT-EMPIRE	BAS-EMPIRE	ANTIQUITÉ TARDIVE	ÉPOQUE MÉDIÉVALE	HAUT MOYEN ÂGE	MOYEN ÂGE	BAS MOYEN ÂGE	TEMPS MODERNES	ÉPOQUE CONTEMPORAINE
AVENTIGNAN	051	1				•																					
BANIOS	060	2												•	•						•	•					
FRÉCHET-AURE	180	3			•																	•					
GRÉZIAN	209	4																				•					
LABASTIDE	239	5				•																					
LOURDES	286	6												•						•					•		
OSSEN	343	7																							•		
POUZAC	370	8														•						•					
SAINT-PÉ-DE-BIGORRE	395	9	•																								
SAINT-SAVIN	396	10																							•	•	
TARBES	440	11														•		•				•					•
TIBIRAN-JAUNAC	444	12				•																					•
TROUBAT	453	13				•	•																				

↑ COMMUNES

↑ Code INSEE

↑ Site correspondant sur la carte



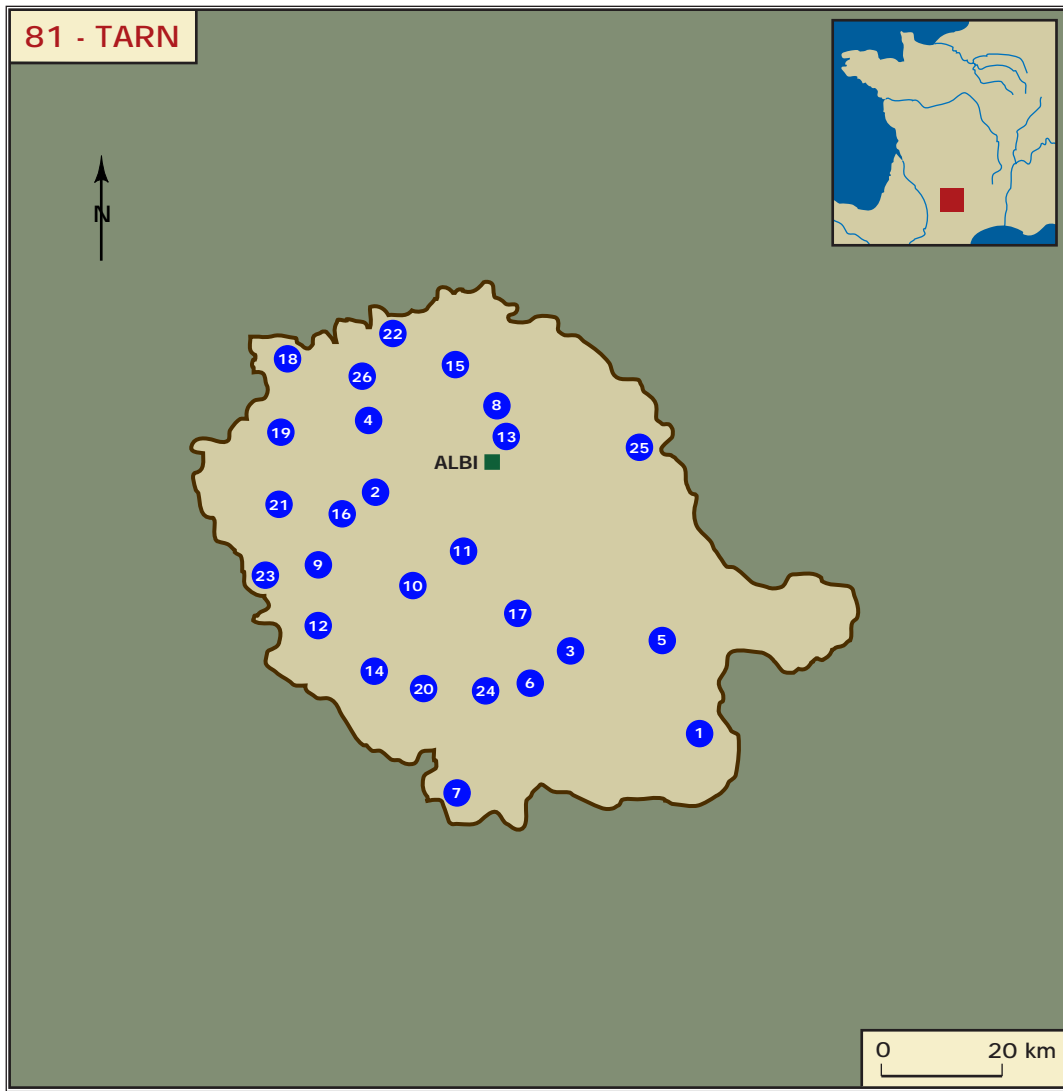
(Carte L. SEVEGNES, CH. BAILLY)

TARN			PALÉOLITHIQUE	PALEOLITHIQUE INFÉRIEUR	PALEOLITHIQUE MOYEN	PALEOLITHIQUE SUPÉRIEUR	ÉPIPALÉOLITHIQUE/MÉSOLITHIQUE	NÉOLITHIQUE	NÉOLITHIQUE ANCIEN	NÉOLITHIQUE MOYEN	NÉOLITHIQUE RÉCENT	NÉOLITHIQUE FINAL/CHALCOLITHIQUE	PROTOHISTOIRE	ÂGE DU BRONZE	ÂGE DU FER	ANTIQUITÉ ROMAINE	RÉPUBLIQUE ROMAINE	EMPIRE ROMAIN	HAUT-EMPIRE	BAS-EMPIRE	ANTIQUITÉ TARDIVE	ÉPOQUE MÉDIÉVALE	HAUT MOYEN ÂGE	MOYEN ÂGE	BAS MOYEN ÂGE	TEMPS MODERNES	ÉPOQUE CONTEMPORAINE	
ANGLÈS	014	1											•															
BRENS	038	2															•									•		
BURLATS	042	3																								•		
CAHUZAC-SUR-VÉRÉ	051	4											•															
CASTELNAU-DE-BRASSAC	062	5											•															
CASTRES	065	6												•	•	•		•					•		•	•	•	
DURFORT	083	7																								•		
GARRIC (LE)	101	8														•			•									
GIROUSSENS	104	9																•										
GRAULHET	105	10												•	•													
LABOUTARIE	119	11												•														
LAVAU	140	12																								•	•	•
LESCURE-D'ALBIGEOIS	144	13																							•			
MAGRIN	151	14											•															
MONESTIÈS	170	15														•	•											
MONTANS	171	16														•									•			
MONTFA	177	17														•												
PENNE	206	18				•							•	•	•													
PUYCELCI	217	19												•														
PUYLAURENS	219	20	•										•	•	•			•						•		•	•	
RABASTENS	220	21														•												
SAINT-MARTIN-LAGUÉPIE	263	22																					•					
SAINT-SULPICE	271	23														•												
SAÏX	273	24												•					•									
TRÉBAS	303	25																	•									
VINDRAC-ALAYRAC	320	26																•					•					

↑ COMMUNES

↑ Code INSEE

↑ Site correspondant sur la carte



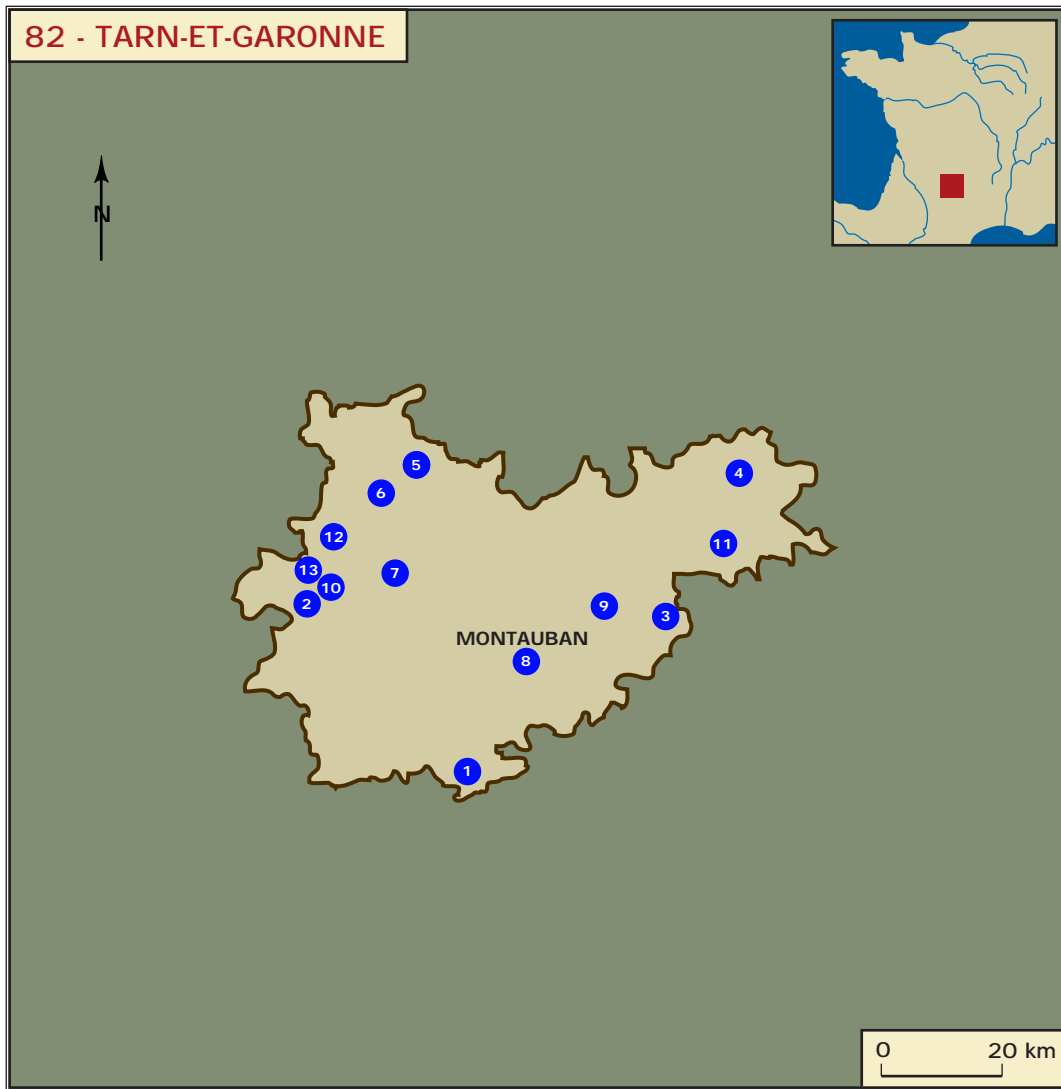
(Carte L. SEVEGNES, CH. BAILLY)

TARN-ET-GARONNE			PALEOLITHIQUE	PALEOLITHIQUE INFERIEUR	PALEOLITHIQUE MOYEN	PALEOLITHIQUE SUPERIEUR	ÉPIPALEOLITHIQUE/MÉSOLITHIQUE	NEOLITHIQUE	NEOLITHIQUE ANCIEN	NEOLITHIQUE MOYEN	NEOLITHIQUE RÉCENT	NEOLITHIQUE FINAL/CHALCOLITHIQUE	PROTOHISTOIRE	ÂGE DU BRONZE	ÂGE DU FER	ANTIQUITÉ ROMAINE	RÉPUBLIQUE ROMAINE	EMPIRE ROMAIN	HAUT-EMPIRE	BAS-EMPIRE	ANTIQUITÉ TARDIVE	ÉPOQUE MÉDIÉVALE	HAUT MOYEN ÂGE	MOYEN ÂGE	BAS MOYEN ÂGE	TEMPS MODERNES	ÉPOQUE CONTEMPORAINE	
AUCAMVILLE	005	1																										
AUVILLAR	008	2																										
BRUNIQUEL	026	3																										
LACAPELLE-LIVRON	082	4																										
LAUZERTE	094	5																										
MIRAMONT-DE-QUERCY	111	6																										
MOISSAC	112	7																										
MONTAUBAN	121	8																										
NEGREPELISSE	134	9																										
POMMEVIC	141	10																										
SAINT-ANTONIN-NOBLE-VAL	155	11																										
SAINT-CLAIR	160	12																										
VALENCE	186	13																										

↑ COMMUNES

Code INSEE ↑

↑ Site correspondant sur la carte



(Carte L. SEVEGNES, CH. BAILLY)